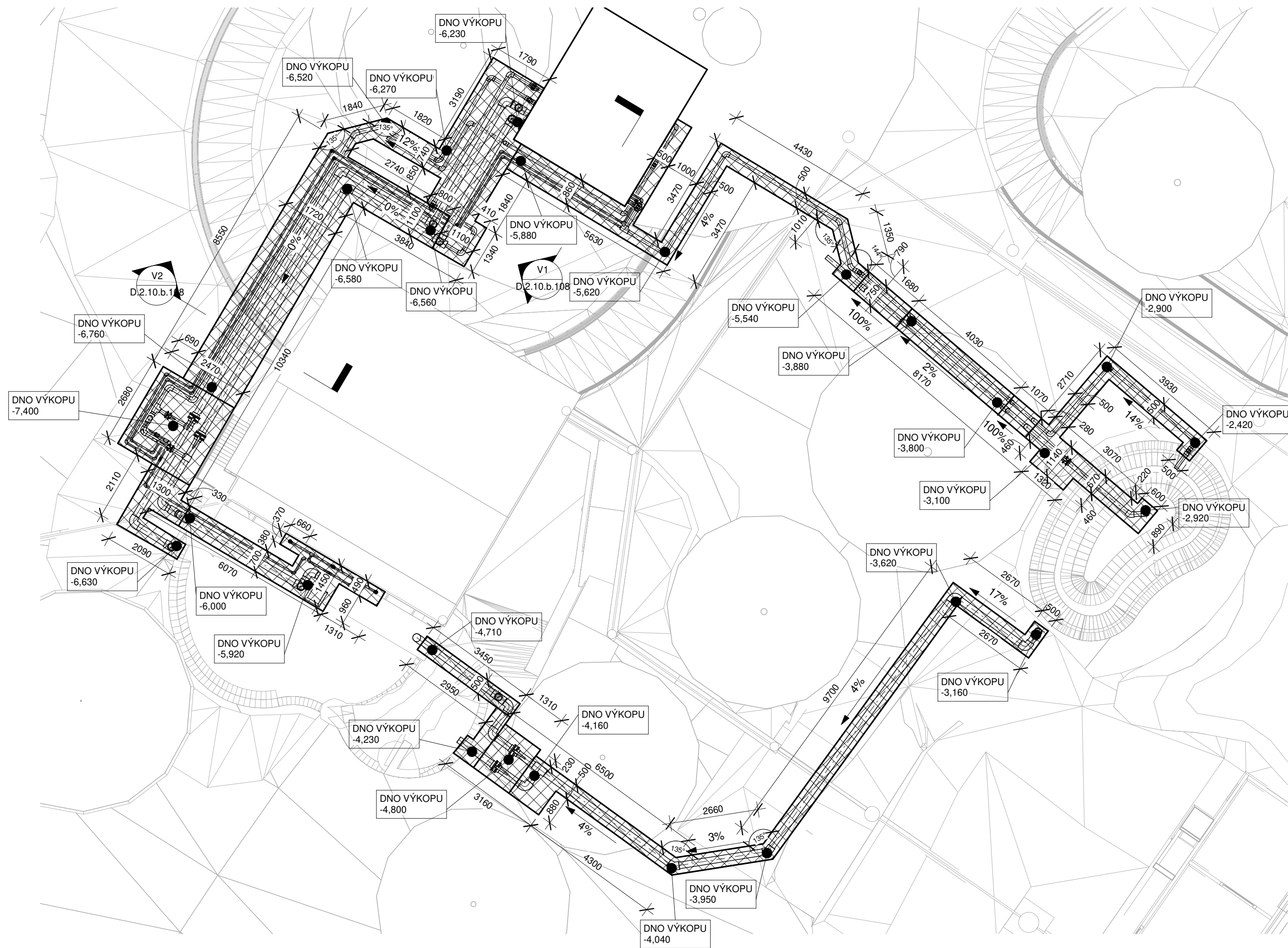
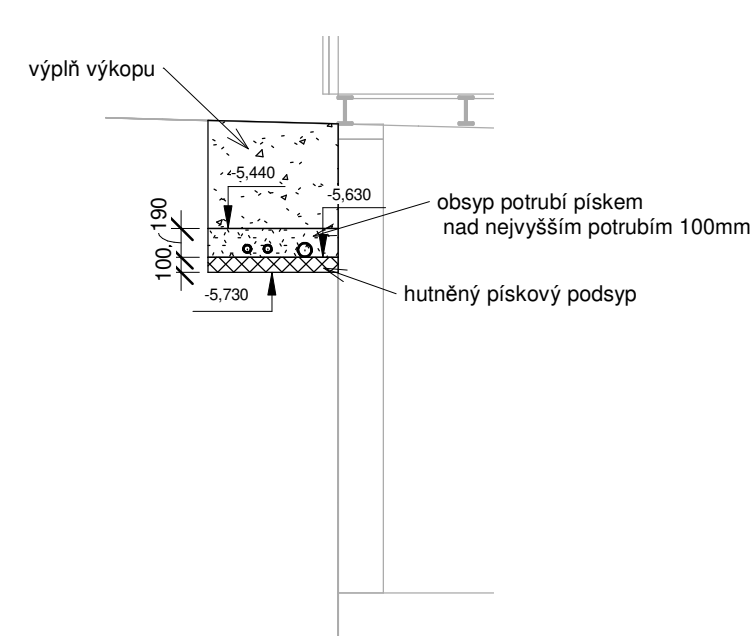


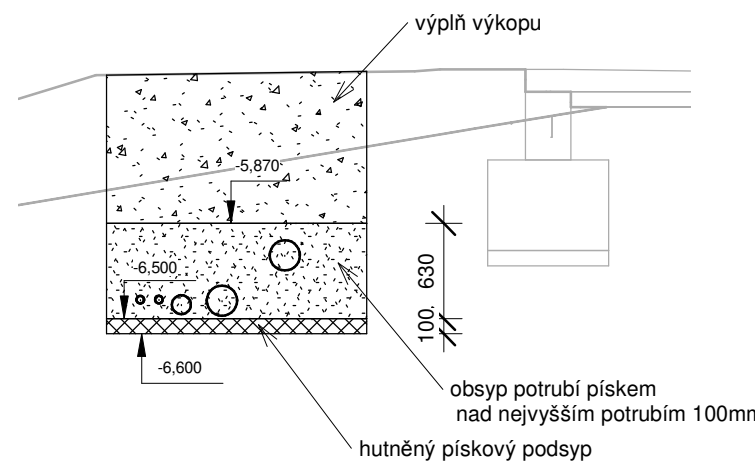
1 Podklady k výkopovým
pracím
1:100



V1
1:50



V2
1:50



LEGENDA




- VÝKOP VE SPÁDU
- VÝKOP V ROVINĚ
- HUTNĚNÝ PÍSKOVÝ PODSYP
- PÍSKOVÝ OBSYP
- VÝPLŇ VÝKOPU

POZNÁMKA

- dno výkopu je rovné a je zbaveno velkých ostrých částic zeminy (kameny, dř. atd.)
- dno výkopu se pokryje dobře hutněným ložem z pisku o zrnitosti 0/10 mm výšky minimálně 10 cm
- první zasyp trubky (který je v kontaktu s trubicí) se může provést s využitím původní zeminy, zbavené částic větších než 30 mm do výšky minimálně 15 cm, a je dobře zhutněn. Jinak použijeme pisku/štěrkopisku o uvedené zrnitosti
- překryvný zásyp se provede původní zeminou po hutněných vrstvách 20 cm. Zemina musí obsahovat méně než 30% částic větších než 20 mm.
- výkres slouží jako podklad pro nacenění výkopových prací (dodávka stavba) a neřeší případné pažení, popř. nutnost svažitých výkopů

č. parc. 1602/1, 1607/1; k.ú. Štípa [6700146]

±0 = 293,100 m n.m. BpV

AUTOR NÁVRHU: Ing. arch. Jan Brejcha Ing. arch. Veronika Sýkorová		VYPRACOVAL: Jan Ondráš	ZODPOVĚDNÝ PROJEKTANT:	GENERALNÍ PROJEKTANT:	
HIP: Ing. arch. Jakub Masák					
STAVEBNÍK: ZOO a zámek Zlín-Lešná, příspěvková organizace Lukovská 112, 763 14 Zlín, IČ: 00090026			Ateliér Masák & Partner, s.r.o. Roosovetova 39/575, 160 00 Praha 6 Běbenec, IČ: 207086631		
AKCE:			STUPEŇ PROJEKTU:	DPS + DZS	PÁŘE:
JAGUAR TREK (I. etapa)			DATUM:	06/2019	
			MĚŘÍTKO:	1:100	
ČÁST:			ČÁST:	D.2.10	
INŽ. OBJEKT:			OZN. IO:	IO 10	
VÝKRES:			Č. VÝKRESU:	D.2.10.b.108	
PODKLADY K VÝKOPOVÝM PRACÍM					